





CONVENÇÕES E SIMBOLOGIA













ZONAS

-  ZU1 - ZONA URBANA 01
-  ZU2 - ZONA URBANA 02
-  ZU3 - ZONA URBANA 03
-  APP - ÁREA DE PRESERVAÇÃO PERMANENTE




NÚCLEOS URBANOS

-  - SEDE DO MUNICÍPIO
-  - SEDE DE DISTRITO
-  - SEDE DE LOCALIDADE
-  - LOCALIDADE








RODOVIAS

- | | FEDERAL | ESTADUAL | MUNICIPAL |
|-------------------|---|---|---|
| - PAVIMENTADA |  |  |  |
| - EM PAVIMENTAÇÃO |  |  |  |
| - IMPLANTADA |  |  |  |
| - LETTO NATURAL |  |  |  |

LIMITES

- INTERMUNICIPAL 
- INTERMUNICIPAL 
- INTERLOCALIDADE 

REFERÊNCIAS

- IGREJA 
- CEMITÉRIO 
- ESCOLA 
- PONTE 
- BUEIRO 
- HOSPITAL 
- DISTÂNCIA EM QUILOMETROS 

LEGISLAÇÕES

- DIVISAS INTERMUNICIPAIS

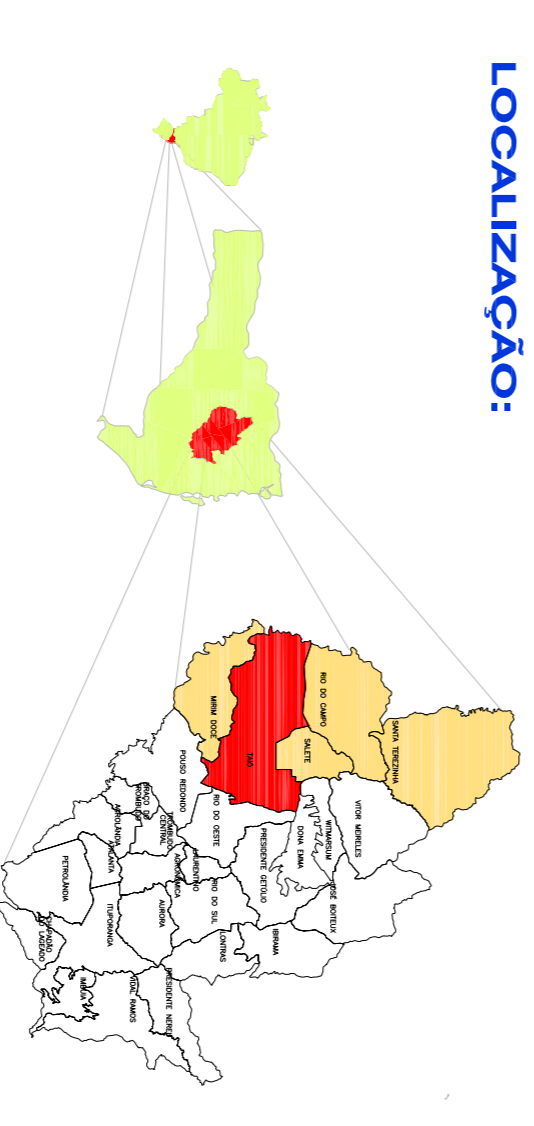
LEI Nº 11340 / 09-01-2000

ÁREA

- DO MUNICÍPIO

693,025 Km²


LOCALIZAÇÃO:



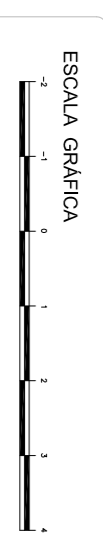
Plano Diretor Participativo
PLANO DIRETOR PARTICIPATIVO
MUNICÍPIO DE TÁIO - SC

MAPA DE ZONEAMENTO MUNICIPAL

ANEXO:



DATA: Outubro/2008



ESCALA 1 : 50.000

ELABORAÇÃO:
ASSOCIAÇÃO DOS MUNICÍPIOS DO ATO VALE DO ITAJAI
Rua XV de Novembro, 737 - Fone: 501 - SC
Fone: (47) 35212711 www.amitajai.org.br

COORDENAÇÃO:
GUILHERME FIALHO VIEIRA
Arquiteto e Urbanista

EXISTEM NA VIA 62 RESIDÊNCIAS, 9 COMÉRCIOS, 1 COLÉGIO, 1 SALÃO, 1 JARDIM DE INFÂNCIA
COM O COLÉGIO E FABRICA SÃO APROXIMADAMENTE 450 PESSOAS
AS ESTRADAS NO PERÍMETRO DO MAPA TEM 3,473 METROS DE EXTENSÃO

